



ETAT INITIAL - VUE PANORAMIQUE



PHOTOMONTAGE DU PROJET ÉOLIEN - VUE PANORAMIQUE



PHOTOMONTAGE DU PROJET ÉOLIEN - PERCEPTION OBJECTIVE* 1/2



PHOTOMONTAGE DU PROJET ÉOLIEN - PERCEPTION OBJECTIVE* 2/2

* DISTANCE ORTHOSCOPIQUE DE 42 CM.

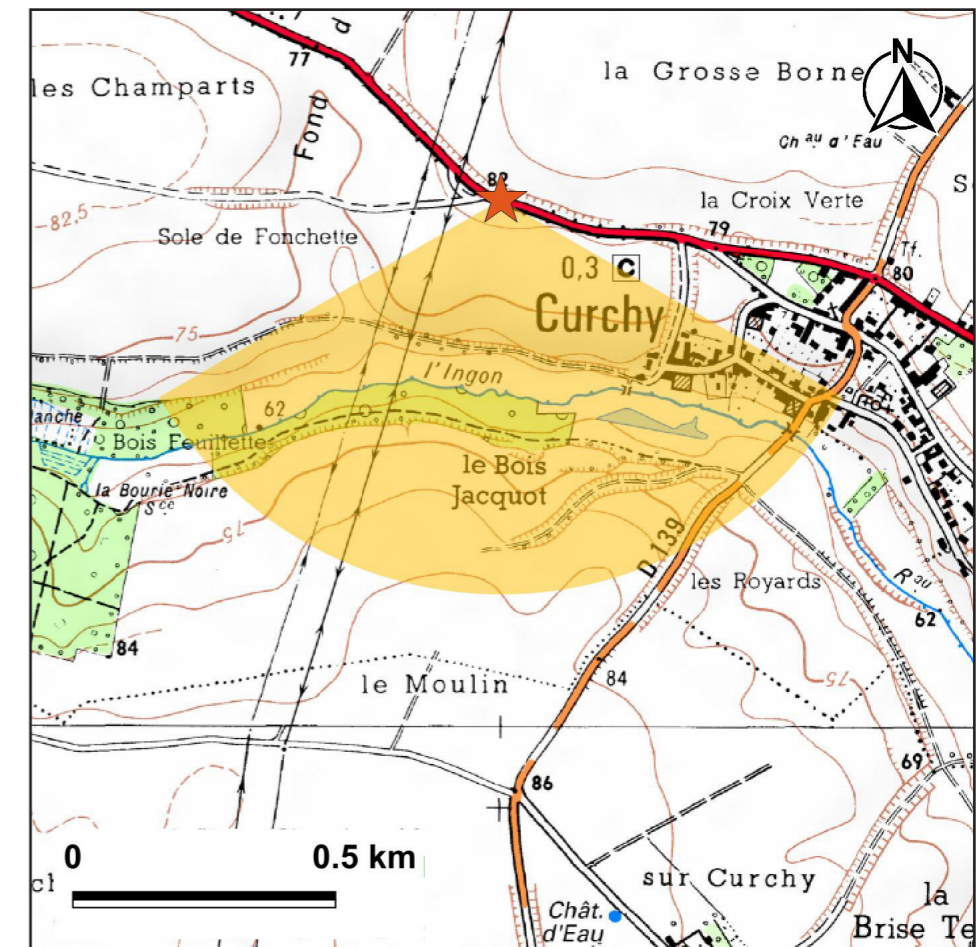
PHOTOMONTAGE N°	46*		
LOCALISATION	D337, à l'Ouest de Curchy et au Nord de la vallée de l'Ingon		

DATE DE LA PRISE DE VUE	HORAIRE DE LA PRISE DE VUE	DISTANCE DE L'ÉOLIENNE DU PROJET LA PLUS PROCHE	NOMBRE D'ÉOLIENNES DU PROJET VISIBLES
28/05/2020	09h56	3 666 m (E2)	5/5


COMMENTAIRES

Situé sur la liaison régionale D337, le point de vue permet d'évaluer les visibilitées du projet par rapport à la vallée de l'Ingon.

Le projet est partiellement masqué par la vallée. L'ensemble des éoliennes, alignées à interdistance plus ou moins régulière, sont visibles au-dessus de la ripisylve, au niveau du rotor. Au regard des autres parcs éoliens présents dans ce panorama, les éoliennes se rapprochent de la vallée depuis ce point de vue. Ainsi elles viennent se superposer au profil de la vallée. Néanmoins, selon la hauteur des arbres de la ripisylve, les éoliennes offrent une hauteur inférieure.



CARTE DE LOCALISATION DU POINT DE VUE N°46*



MODÈLE DU TERRAIN



ETAT INITIAL - VUE PANORAMIQUE



PHOTOMONTAGE DU PROJET ÉOLIEN - VUE PANORAMIQUE



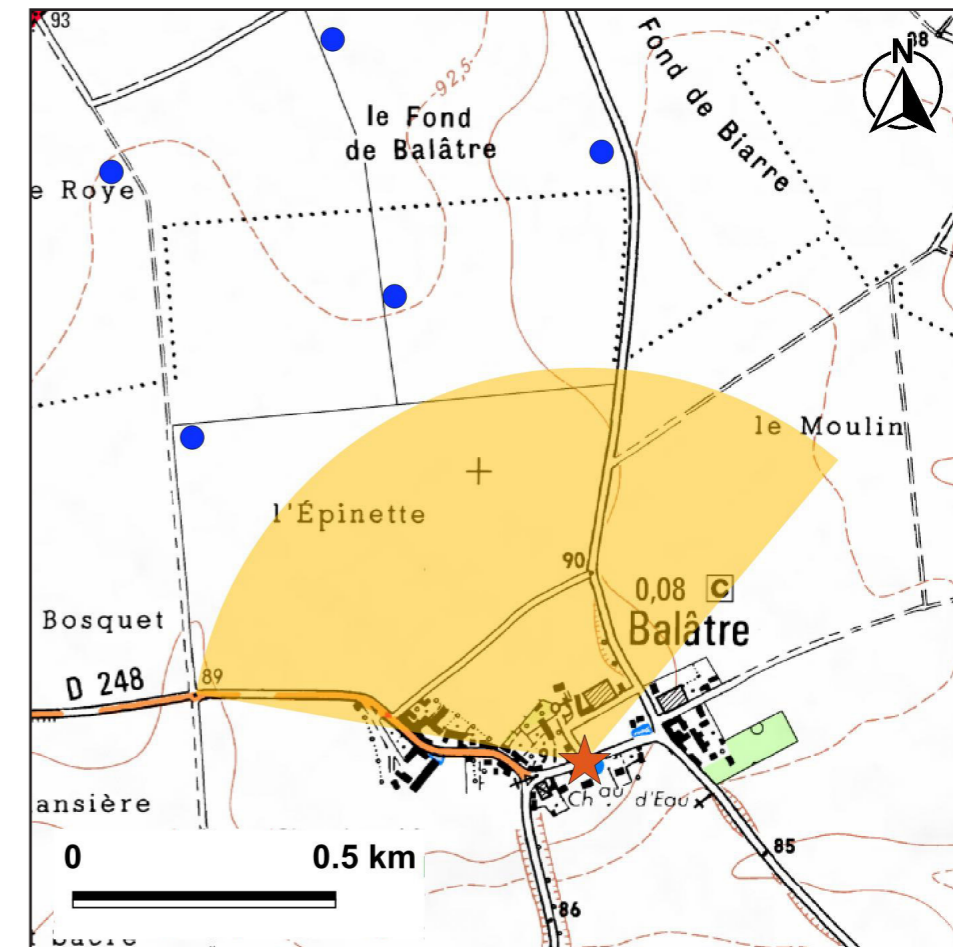
PHOTOMONTAGE DU PROJET ÉOLIEN - PERCEPTION OBJECTIVE* 1/2



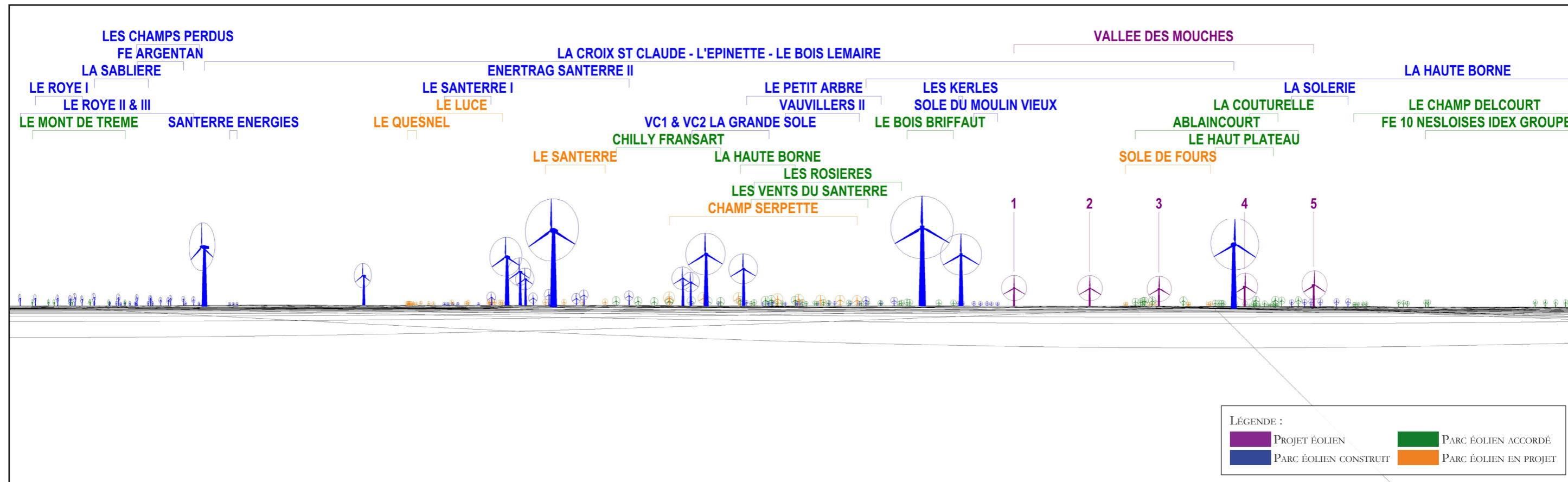
PHOTOMONTAGE DU PROJET ÉOLIEN - PERCEPTION OBJECTIVE* 2/2

* DISTANCE ORTHOSCOPIQUE DE 42 CM.

PHOTOMONTAGE N°	47*		
LOCALISATION	Centre-bourg de Balâtre, au Sud de Rethonvillers		
DATE DE LA PRISE DE VUE	HORAIRE DE LA PRISE DE VUE	DISTANCE DE L'ÉOLIENNE DU PROJET LA PLUS PROCHE	NOMBRE D'ÉOLIENNES DU PROJET VISIBLES
28/05/2020	11h27	3 695 m (E5)	0/5
COMMENTAIRES	<p>Situé dans le centre de Balâtre, le point de vue illustre une vue en direction de l'église. Depuis ce point de vue, certaines éoliennes des parcs construits de la Croix St-Claude, de l'Épinette et du Bois Lemaire sont visibles au-dessus des habitations. Cependant, les éoliennes du projet de la Vallée des Mouches, situées en arrière-plan de ces parcs construits, sont masquées par la trame bâtie du village et de sa végétation.</p>		



CARTE DE LOCALISATION DU POINT DE VUE N°47*



MODÈLE DU TERRAIN



ETAT INITIAL - VUE PANORAMIQUE



PHOTOMONTAGE DU PROJET ÉOLIEN - VUE PANORAMIQUE



PHOTOMONTAGE DU PROJET ÉOLIEN - PERCEPTION OBJECTIVE* 1/2



PHOTOMONTAGE DU PROJET ÉOLIEN - PERCEPTION OBJECTIVE* 2/2

* DISTANCE ORTHOSCOPIQUE DE 42 CM.